









Commune de Tramelan  
 Carte indicative des dangers naturels  
 du périmètre B  
 1:10'000

- Légende**
- Indications des dangers naturels**
-  affaissement <sup>2)</sup>
  -  glissement continu <sup>2)</sup>
  -  chute <sup>2)</sup>
  -  coulée de boue / glissement spontané <sup>1)</sup>
  -  Habitation non menacée
  -  Habitation menacée
  -  frontière communale
  -  périmètre A

Données de base:  
 1) SilvaProtect  
 2) Version digitale de la carte indicative des dangers naturels du canton de Berne

No.	Lieu-dit	Indication de danger
1	Près Renaud	affaissement
2	Sur les Joux	affaissement
3	Haut de la Montagne	affaissement
4	Combe des Arses	chute

<b>CSD</b> <b>CSD Ingenieure und Geologen AG</b> Raum und Umwelt Geologie und Geotechnik Ingenieurbüro Abfall und Altlasten Wasser und Abwasser	Hessestrasse 27d CH-3097 Liebfeld Tel.: 031 970 35 35 Fax: 031 970 35 36 E-Mail: bern@csd.ch	Echelle	<b>1:10'000</b>
		Dessine	Sfe / 19.07.2010
		Approuvé	HST / juillet 2010
		Compléments	
		Format	103 x 48
		Numero de mandat	Phase Plan Nr. Index
		<b>BE07344.100</b>	<b>5</b>
		RED7344 tra_GHK.mxd	